



Общество с ограниченной ответственностью
«Газпром проектирование»

Заказчик – ООО «Газпром газификация»

«Утверждено

от «___» _____ 2023г. № _____»

ДОКУМЕНТАЦИЯ ПО ПЛАНИРОВКЕ ТЕРРИТОРИИ
Проект планировки и межевания территории

**ГАЗОПРОВОД МЕЖПОСЕЛКОВЫЙ К Д. РОЖДЕСТВО,
ДЕФИМОВО МУНИЦИПАЛЬНОГО ОБРАЗОВАНИЯ ТУЛА ТУЛЬСКОЙ**

ТОМ 6
Основная часть проекта межевания территории.
Текстовая часть

3914.001.П.0/0.0002-ПМТ2



Общество с ограниченной ответственностью
«Газпром проектирование»

Заказчик – ООО «Газпром газификация»

ДОКУМЕНТАЦИЯ ПО ПЛАНИРОВКЕ ТЕРРИТОРИИ

Проект планировки и межевания территории

**ГАЗОПРОВОД МЕЖПОСЕЛКОВЫЙ К Д. РОЖДЕСТВО,
ДЕФИМОВО МУНИЦИПАЛЬНОГО ОБРАЗОВАНИЯ ТУЛА ТУЛЬСКОЙ**

ТОМ 6

**Основная часть проекта межевания территории.
Текстовая часть**

3914.001.П.0/0.0002-ПМТ2



Заместитель директора
Московского
филиала по производству

Ю.М. Комиссаров

Главный инженер проекта

М.Н. Ионова

Взам.	
Подпись и	
Инв. №	

Список исполнителей

Начальник
Центра подготовки производства



М.С. Коновальцев

(подпись, дата)

Главный специалист отдела разработки
документации по планировке территорий



Ю.Ю. Бовбас

(подпись, дата)

Ведущий инженер отдела разработки
документации по планировке территорий



О.Н. Коневцева

(подпись, дата)

Ведущий инженер отдела разработки
документации по планировке территорий



Н.Т. Шайнурова

Главный инженер проекта



М.Н. Ионова

(подпись, дата)

Список участников работ

О.Н. Коневцева – разработка документации по планировке территории

Ю.Ю. Таратунина – разработка документации по планировке территории

Обозначение	Наименование	Примечание
3914.001.П.0/0.0002-ПМТ2-С	Содержание тома 6	3
3914.001.П.0/0.0002-ПМТ2-СД	Состав документации по планировке территории	4
3914.001.П.0/0.0002-ПМТ2.ВКМ	Ведомость картографических материалов	5
3914.001.П.0/0.0002-ПМТ2	Текстовая часть	6

Состав документации по планировке территории

Номер тома	Обозначение	Наименование документа	Примечания
Том 1	3914.001.П.0/0.0002-ППТ1	Основная часть проекта планировки территории. Графическая часть	-
Том 2	3914.001.П.0/0.0002-ППТ2	Основная часть проекта планировки территории. Положение о размещении линейного объекта	-
Том 3	3914.001.П.0/0.0002-ППТ3	Материалы по обоснованию проекта планировки территории. Графическая часть	-
Том 4	3914.001.П.0/0.0002-ППТ4	Материалы по обоснованию проекта планировки территории. Пояснительная записка	-
Том 5	3914.001.П.0/0.0002-ПМТ1	Основная часть проекта межевания территории. Графическая часть	-
Том 6	3914.001.П.0/0.0002-ПМТ2	Основная часть проекта межевания территории. Текстовая часть	-
Том 7	3914.001.П.0/0.0002-ПМТ3	Материалы по обоснованию проекта межевания территории. Графическая часть	-
Том 8	3914.001.П.0/0.0002-ПМТ4	Материалы по обоснованию проекта межевания территории. Пояснительная записка	-

Ведомость картографических материалов


Наименование документации: «Газопровод межпоселковый к д. Рождество, д.Ефимово муниципального образования Тула Тульской области»


Обозначение: 3914.001.П.0/0.0002-ПМТ2


Организация: ООО «Газпром проектирование»

Дата создания: 20.08.2023 г.

№	Краткое наименование тома (книги)	Обозначение тома (книги)	Номер страницы (листа)	Номер рисунка, графического приложения, текстового приложения	Краткое наименование рисунка графического приложения, текстового приложения	Реквизиты лицензионного договора	Примечание
1	2	3	4	5	6	7	8
1	Том 6	3914.001.П.0/0.0002-ПМТ2	-	-	Картографические материалы отсутствуют	-	-

Составил: Ведущий инженер (Должность)  (подпись) О.Н.Коневцева (И.О. Фамилия) 20.08.2023 г. (Дата)

Проверил: Главный специалист (Должность)  (подпись) Ю.Ю. Бовбас (И.О. Фамилия) 20.08.2023 г. (Дата)

ГИП:  (подпись) М.Н. Ионова (И.О. Фамилия) 20.08.2023 г. (Дата)

Содержание

1	Перечень образуемых земельных участков.....	2
2	Перечень координат характерных точек образуемых земельных участков	5
3	Сведения о границах территории, в отношении которой утвержден проект межевания	6
4	Вид разрешенного использования образуемых земельных участков в соответствии с проектом планировки территории в случаях, предусмотренных Градостроительным кодексом Российской Федерации ..	9
5	Целевое назначение лесов, вид (виды) разрешенного использования лесного участка, количественные и качественные характеристики лесного участка, сведения о нахождении лесного участка в границах особо защитных участков лесов.....	10
	Лист регистрации изменений.....	14

1 Перечень образуемых земельных участков

Проект межевания территории выполнен на основе разработанного проекта планировки территории по объекту: «Газопровод межпоселковый к д. Рождество, д.Ефимово муниципального образования Тула Тульской области».

В проекте межевания территории не предусмотрено образование земельных участков, в связи с чем не приводится:

-перечень образуемых земельных участков необходимых для размещения проектируемых объектов;

-перечень координат характерных точек образуемых земельных участков;

-вид разрешенного использования образуемых земельных участков, предназначенных для размещения линейных объектов и объектов капитального строительства, проектируемых в составе линейного объекта, а также существующих земельных участков, занятых линейными объектами и объектами капитального строительства, входящими в состав линейных объектов,

в соответствии с проектом планировки территории.

В рамках данного проекта межевания территории для использования земельных участков под размещение проектируемого объекта предусмотрено установление публичного сервитута.

Планируемый публичный сервитут устанавливается на всю зону планируемого размещения линейного объекта.

Общая площадь планируемого для установления публичного сервитута составляет 83146 кв.м.

Перечень кадастровых номеров существующих земельных участков, на которых линейный объект может быть размещен на условиях сервитута, публичного сервитута приведен в таблице 1.

Проектом межевания территории не предусматривается образование земельных участков, которые будут отнесены к территориям общего пользования или имуществу общего пользования.

Проектом межевания территории не предусмотрено образование земельных участков, в отношении которых предполагаются резервирование и изъятие для государственных нужд.

Таблица 1 Площади, категория, вид разрешенного использования и перечень кадастровых номеров существующих земельных участков, на которых линейный объект может быть размещен на условиях публичного сервитута

№ № п/п	Номер кадастрового квартала/кадастровый номер земельного участка, в границах которых может быть размещен контур на условиях публичного сервитута	Информация о правообладателях земельных участков	Вид права на земельный участок	Категория земель	Вид разрешенного использования	Адресные характеристики земельных участков	Площадь в границах публичного сервитута, подлежащего установлению в соответствии с законодательством РФ, кв.м
1	71:14:040701:34	Назаренко Денис Александрович Быковский Андрей Сергеевич	Долевая собственность № 71-71-14/029/2006-314 от 19.12.2006, 1/2 Долевая собственность № 71-71-14/009/2012-601 от 19.04.2012, 1/2	Земли сельскохозяйственного назначения	Для сельскохозяйственного использования	обл. Тульская, р-н Ленинский, Федоровское сельское поселение, д. Ефимово	10234
2	71:14:040701:140	Вяткин Виктор Олегович	Собственность, № 71-71-01/125/2012-856 от 09.11.2012	Земли сельскохозяйственного назначения	Для сельскохозяйственного использования	дрес: обл. Тульская, р-н Ленинский, Федоровское с/п, в 60м северо-западнее д. Рождество	1153
3	71:14:040701:130	ООО "Агролэнд" (ИНН:7104083163)	Собственность № 71:14:040701:130-71/045/2021-2 от 01.10.2021	Земли сельскохозяйственного назначения	Для сельскохозяйственного использования	обл. Тульская, р-н Ленинский, с/пос. Федоровское, д. Рождество, дом 3	7597

4	71:14:040701:30	ООО "Агролэнд" (ИНН:7104083163)	Собственность № 71:14:040701:30- 71/001/2020-8 от 05.03.2020	Земли сельскохозяй- ственного назначе- ния	Для сельскохозяй- ственного исполь- зования	Тульская область, Ле- нинский район, сель- ское поселение Федо- ровское в 500 м во- сточнее с. Алешня	18070
5	71:14:040701:436	Собственность 71-71/001- 71/001/103/2015- 813/1	Российская Федера- ция	Земли лесного фонда	Для ведения лес- ного хозяйства	Тульская область, Ле- нинский район, Туль- ское лесничество, квартал 225 выдел 1	888
6	71:14:040701:446	Макеева Геля Петров- на	Собственность № 71-71-01/166/2013- 338 от 13.12.2013	Земли населённых пунктов	Для сельскохо- зяйственного ис- пользования	Тульская область, Ле- нинский район, сель- ское поселение Федо- ровское, в 450м юго- восточнее села Алеш- ня дома №19 по ул. Центральная.	5084
7	71:14:040701	Земли неразграни- ченной госсобствен- ности	Земли неразграни- ченной госсобствен- ности	Земли сельскохозяй- ственного назначе- ния	-	-	19332
8	71:14:000000:60	ГУ ТО "Тулаавто- дор"	Постоянное бессроч- ное пользование	Земли промышлен- ности	Для целевого ис- пользования	Тульская область, р-н Ленинский, а/д "Тула- Алешня- н.п.Рождество"	178
9	71:14:040701	Земли неразграни- ченной собственно- сти	Земли неразграни- ченной госсобствен- ности	Земли сельскохозяй- ственного назначе- ния	-	-	64
10	71:14:040701	Земли неразграни- ченной собственно- сти	Земли неразграни- ченной госсобствен- ности	Земли населённых пунктов	-	Тульская область, Ле- нинский район, сель- ское поселение Федо- ровское, с. Алешня, д. Ефимово, д. Рождество	7364
11	71:14:040702	Земли неразграни- ченной собственно- сти	Земли неразграни- ченной госсобствен- ности	Земли населённых пунктов	-	Тульская область, Ле- нинский район, сель- ское поселение Федо- ровское, с. Алешня	958

12	71:14:040807	Земли неразграниченной собственности	Земли неразграниченной госсобственности	Земли населённых пунктов	-	Тульская область, Ленинский район, сельское поселение Федоровское, с. Алешня	4739
13	71:14:040801	Земли неразграниченной собственности	Земли неразграниченной госсобственности	Земли населённых пунктов	-	Тульская область, Ленинский район, сельское поселение Федоровское, с. Алешня	7485
ИТОГО:							83146

Таблица 2 Перечень кадастровых номеров существующих земельных участков, на которых линейный объект может быть размещен на условиях сервитута, публичного сервитута, их адреса или описание местоположения, перечень и адреса расположенных на таких земельных участках объектов недвижимого имущества

№ п/п	Кадастровый номер земельного участка, в границах которых может быть размещен контур на условиях публичного сервитута	Адресные характеристики земельных участков	Перечень расположенных на земельном участке объектов недвижимого имущества	Адрес объекта недвижимого имущества
1	71:14:040701:34	обл. Тульская, р-н Ленинский, Федоровское сельское поселение, д. Ефимово	71:14:000000:6499	Тульская область, Ленинский район, сельское поселение Федоровское
2	71:14:040701:140	дрес: обл. Тульская, р-н Ленинский, Федоровское с/п, в 60м северо-западнее д. Рождество	данные отсутствуют	данные отсутствуют
3	71:14:040701:130	обл. Тульская, р-н Ленинский, с/пос. Федоровское, д. Рождество, дом 3	данные отсутствуют	данные отсутствуют
4	71:14:040701:30	Тульская область, Ленинский район, сельское поселение Федоровское в 500 м восточнее с. Алешня	данные отсутствуют	данные отсутствуют
5	71:14:040701:436	Тульская область, Ленинский район, Тульское лесничество, квартал 225 выдел 1	данные отсутствуют	данные отсутствуют
6	71:14:040701:446	Тульская область, Ленинский район, сельское поселение Федоровское, в 450м юго-восточнее села Алешня дома №19 по ул. Центральная.	данные отсутствуют	данные отсутствуют
7	71:14:000000:60	Тульская область, р-н Ленинский, а/д "Тула-Алешня-н.п.Рождество"	данные отсутствуют	данные отсутствуют

2 Перечень координат характерных точек образуемых земельных участков

Перечень координат характерных точек образуемых земельных участков не представлен, так как образование земельных участков проектом межевания территории не предусмотрено.

3 Сведения о границах территории, в отношении которой утвержден проект межевания

Сведения о границах территории, применительно к которой осуществляется подготовка проекта межевания приведены в таблице 2 «Перечень координат характерных точек граница территории, применительно к которой осуществляется подготовка проекта межевания».

Система координат МСК – 71 Зона 1.

Таблица 2

№ то-чек	Координаты, м	
	X	Y
1	749998,32	238737,60
2	749975,69	238728,07
3	749957,71	238720,57
4	749935,07	238711,18
5	749868,98	238680,47
6	749838,41	238753,89
7	749771,46	238928,68
8	749783,93	238971,25
9	749780,10	238972,40
10	749786,86	238995,46
11	749790,69	238994,30
12	749798,28	239020,21
13	749804,41	239120,68
14	749800,13	239163,26
15	749797,18	239206,02
16	749796,70	239209,12
17	749792,74	239208,55
18	749774,22	239327,34
19	749778,18	239327,93
20	749777,06	239335,06
21	749777,67	239336,64
22	749773,91	239337,99
23	749807,54	239424,98
24	749818,09	239418,72
25	749824,37	239433,29
26	749816,51	239437,09
27	749820,66	239445,67
28	749808,03	239451,46
29	749803,10	239439,12
30	749660,36	239528,80
31	749662,53	239532,16
32	749656,57	239535,90
33	749643,83	239531,68
34	749614,36	239521,92
35	749603,91	239553,47

36	749600,95	239552,43
37	749580,97	239612,25
38	749581,92	239612,57
39	749577,72	239625,15
40	749576,77	239624,83
41	749574,73	239630,96
42	749577,22	239631,79
43	749575,97	239635,59
44	749587,71	239639,51
45	749588,03	239638,56
46	749620,59	239649,43
47	749620,27	239650,37
48	749678,66	239669,86
49	749680,02	239666,10
50	749697,69	239671,99
51	749689,78	239695,70
52	749686,81	239694,71
53	749641,36	239828,44
54	749646,01	239833,42
55	749627,67	239863,58
56	749623,72	239864,48
57	749567,51	239955,94
58	749568,36	239956,47
59	749501,67	240064,99
60	749504,18	240066,61
61	749501,87	240070,39
62	749466,22	240163,49
63	749474,32	240191,19
64	749623,11	240315,02
65	749512,41	240709,94
66	749452,50	240969,97
67	749447,51	240990,65
68	749447,71	240990,76
69	749420,28	241109,81
70	749330,66	241287,98
71	748636,94	241415,29
72	748633,01	241416,01
73	748643,69	241474,19

74	748647,64	241473,57	120	747535,94	241679,80
75	748650,12	241487,09	121	747524,60	241685,26
76	748651,82	241495,77	122	747442,93	241565,13
77	748665,86	241493,12	123	747290,70	241400,18
78	748671,26	241522,55	124	747181,98	241259,81
79	748641,86	241527,94	125	747184,76	241235,04
80	748647,13	241556,64	126	747186,54	241234,05
81	748684,72	241678,95	127	747187,09	241229,50
82	748703,87	241823,76	128	747185,46	241228,79
83	748709,90	241825,90	129	747187,33	241212,15
84	748717,83	241847,73	130	747164,78	241072,16
85	748694,22	241855,95	131	747127,54	241031,31
86	748685,26	241863,66	132	747123,36	241035,13
87	748684,27	241846,80	133	747103,15	241012,96
88	748684,11	241822,28	134	747117,93	240999,48
89	748690,26	241827,61	135	747134,23	241017,36
90	748670,99	241681,95	136	747155,30	240998,15
91	748633,50	241559,97	137	747171,83	241016,30
92	748620,38	241488,48	138	747150,51	241035,73
93	748597,63	241492,66	139	747177,94	241065,81
94	748598,37	241496,59	140	747201,46	241211,81
95	748594,62	241497,28	141	747196,53	241255,73
96	748581,82	241497,76	142	747301,40	241391,13
97	748547,46	241502,80	143	747453,92	241556,40
98	748408,37	241545,22	144	747529,40	241667,41
99	748246,71	241614,40	145	747539,53	241662,54
100	748195,58	241636,27	146	747643,21	241782,65
101	748126,08	241663,95	147	747681,95	241749,19
102	748054,81	241692,70	148	747681,30	241748,44
103	748032,04	241697,84	149	747685,72	241744,62
104	748031,79	241697,48	150	747682,38	241740,90
105	748027,83	241698,79	151	747699,80	241725,86
106	748018,16	241700,97	152	747709,52	241736,75
107	748004,51	241706,47	153	747700,61	241744,45
108	747998,99	241708,29	154	747702,77	241746,95
109	747994,09	241696,14	155	747949,02	241647,62
110	747996,88	241695,04	156	747983,93	241633,53
111	747978,96	241650,63	157	747988,72	241645,42
112	747954,26	241660,60	158	747984,04	241647,18
113	747698,72	241763,68	159	748002,24	241692,29
114	747687,66	241750,87	160	748013,97	241687,56
115	747685,22	241752,98	161	748050,62	241679,29
116	747684,57	241752,22	162	748120,87	241650,95
117	747645,41	241786,02	163	748190,23	241623,33
118	747648,07	241789,01	164	748240,08	241601,94
119	747637,84	241797,84	165	748403,56	241532,05

166	748544,39	241489,10	212	749572,98	239623,57
167	748580,53	241483,80	213	749572,03	239623,25
168	748593,08	241483,33	214	749576,23	239610,67
169	748595,94	241482,80	215	749577,18	239610,98
170	748596,82	241488,74	216	749597,22	239550,93
171	748619,87	241484,51	217	749591,54	239548,99
172	748618,92	241478,58	218	749606,16	239505,18
173	748633,82	241475,85	219	749646,65	239518,69
174	748639,73	241474,77	220	749654,71	239520,54
175	748628,81	241415,26	221	749657,95	239525,59
176	748622,92	241416,40	222	749801,48	239435,42
177	748620,65	241404,05	223	749798,77	239430,03
178	748618,43	241391,94	224	749804,12	239427,23
179	748631,83	241389,20	225	749773,15	239347,12
180	748634,42	241401,52	226	749765,45	239343,68
181	749321,29	241275,47	227	749762,65	239336,61
182	749407,02	241105,02	228	749763,66	239330,13
183	749498,84	240706,48	229	749768,12	239328,68
184	749607,18	240319,98	230	749765,41	239318,95
185	749461,98	240199,14	231	749771,87	239316,46
186	749452,29	240163,73	232	749788,79	239207,92
187	749489,23	240064,23	233	749782,82	239207,24
188	749491,70	240060,00	234	749783,27	239204,35
189	749496,13	240062,55	235	749790,38	239120,51
190	749563,25	239953,33	236	749784,40	239022,64
191	749564,10	239953,85	237	749778,55	238997,79
192	749628,18	239849,49	238	749782,06	238996,85
193	749623,14	239846,77	239	749775,37	238974,03
194	749628,44	239835,36	240	749773,29	238974,72
195	749633,93	239837,70	241	749757,31	238926,47
196	749682,07	239693,52	242	749825,40	238748,69
197	749676,35	239691,72	243	749861,44	238662,17
198	749679,98	239680,84	244	749939,97	238697,94
199	749675,36	239679,30	245	750002,15	238724,09
200	749677,31	239673,63	246	750049,71	238733,57
201	749619,01	239654,17	247	750049,57	238742,03
202	749618,69	239655,12	248	750053,35	238742,10
203	749586,13	239644,25	249	750055,01	238748,12
204	749586,44	239643,30	250	750056,36	238748,15
205	749575,99	239639,81	251	750056,37	238746,87
206	749571,36	239653,68	252	750058,00	238746,84
207	749558,27	239649,31	253	750060,12	238741,04
208	749560,81	239641,07	254	750067,87	238743,87
209	749555,13	239639,17	255	750066,13	238748,55
210	749558,85	239625,66	256	750063,10	238747,45
211	749570,94	239629,69	257	750060,99	238753,22

258	750055,54	238753,13
259	750055,49	238756,13
260	750041,05	238755,89
261	750039,38	238752,86
262	750039,47	238747,81

263	750035,51	238745,02
264	750007,08	238739,46
1	749998,32	238737,60

4 Вид разрешенного использования образуемых земельных участков в соответствии с проектом планировки территории в случаях, предусмотренных Градостроительным кодексом Российской Федерации

Сведения о виде разрешенного использования образуемых земельных участков не представлены, так как образование земельных участков проектом межевания территории не предусмотрено.

В рамках данного проекта межевания территории для использования земельных участков под размещение проектируемого объекта предусмотрено установление публичного сервитута.

В соответствии со ст. 23 Земельного кодекса РФ, деятельность, для обеспечения которой устанавливается публичный сервитут, может осуществляться на земельном участке независимо от его целевого назначения и разрешенного использования такого земельного участка.

5 Целевое назначение лесов, вид (виды) разрешенного использования лесного участка, количественные и качественные характеристики лесного участка, сведения о нахождении лесного участка в границах особо защитных участков лесов

На землях лесного фонда, в границах квартала 225 выдела 1 Тульского лесничества, Беломутовского участкового лесничества, отнесенных к защитным лесам, проектом предусматривается размещение объекта трубопроводного транспорта – подземный газопровод «Газопровод межпоселковый к д. Рождество, д.Ефимово муниципального образования Тула Тульской области».

В соответствии с п. 3 ч. 4 ст. 114 Лесного кодекса Российской Федерации и Перечнем объектов капитального строительства, не связанных с созданием лесной инфраструктуры, для защитных, эксплуатационных лесов, резервных лесов утвержденного Распоряжением Правительства Российской Федерации №1084-р от 30.04.2022, проектируемый объект не относится к объектам, размещение которых запрещено на территории лесов данной категории.

В соответствии с приказом Рослесхоза от 23.07.2014 г №258 «Об определении количества лесничеств и установлении их границ, об отнесении лесов к защитным лесам и установлении их границ, о выделении особо защитных участков лесов и установлении их границ на территории Тульской области» Беломутовское участковое лесничество входит в состав Тульского лесничества.

На момент проектирования лесного участка на территории Тульского лесничества распространяется действие лесохозяйственного регламента, утвержденного приказом Министерства природных ресурсов и экологии Тульской области от 12.08.2020 №365-0 «Об утверждении лесохозяйственных регламентов лесничеств».

Леса на территории Тульской области в соответствии со статьей 8 Федерального закона от 04.12.2006г N 201-ФЗ "О введении в действие Лесного кодекса Российской Федерации" отнесены к защитным лесам, что отражено в Лесном плане Тульской области, утвержденном Указом Губернатора Тульской области от 25.02.2015 №51 «Об утверждении Лесного плана Тульской области».

Количественные и качественные характеристики проектируемого лесного участка составлены на основании данных государственного лесного реестра Тульского лесничества и на основании натурного обследования лесного участка.

Таблица 3

Распределение земель

Общая площадь, га	В том числе									
	Лесные земли					Нелесные земли				
	Занятые лесными насаждениями - всего	В том числе покрытые лесными культурами	Лесные питомники, плантации	Не занятые лесными насаждениями	Итого	дороги	просеки	болота	другие	Итого
1	2	3	4	5	6	7	8	9	10	11
0,0888	0,0888	-	-	-	0,0888	-	-	-	-	-

Таблица 4

Характеристика насаждений проектируемого лесного участка

Участковое лесничество/урочище	Номер квартала	Номер выдела	Состав насаждения или характеристика лесного участка при отсутствии насаждения	Площадь (га)/запас древесины при наличии		В том числе по группам возраста древостоя							
				(га)	(куб. м)	Молодняки	Средневозрастные	Приспевающие	Спелые и перестойные				
1	2	3	4	5	6	7	8	9	10	11	12	13	14
Беломутовское	225	1	5Б5ЛИП+ОС	0,0888	/ 22	/	/	0,0888	/ 22	/	-	/	
Итого				0,0888	/ 22	-	/ -	0,0888	/ 22	/	-	/ -	

Таблица 5

Средние таксационные показатели насаждений проектируемого лесного участка

Целевое назначение лесов	Хозяйство, преобладающая порода	Состав насаждений	Возраст	Бонитет	Полнота	Средний запас древесины (куб. м/га)		
						средневозрастные	приспевающие	спелые и перестойные
1	2	3	4	5	6	7	8	9
Защитные леса	Мягколиственное, береза	5Б5ЛИП+ОС	65	1	0,8	-	22	-

Таблица 6

Виды и объемы использования лесов на проектируемом лесном участке

Целевое назначение лесов	Хозяйство (хвойное, твердолиственное, мелколиственное)	Площадь (га)	Единица измерения	Объемы использования лесов (изъятия лесных ресурсов)
1	2	3	4	5
Вид использования лесов – строительство, реконструкция, эксплуатация линейных объектов				
Цель предоставления лесного участка – строительство линейного объекта « Газопровод межпоселковый к д. Рождество, д.Ефимово муниципального образования Тула Тульской области»				
Защитные леса	Мягколиственное	0,0888	Куб.м	22
Итого		0,0888	Куб.м	22

Виды разрешенного использования лесов на проектируемом лесном участке

Лесохозяйственным регламентом Тульского лесничества в квартале 225 установлены следующие виды разрешенного использования лесов в соответствии со статьей 25 Лесного кодекса Российской Федерации:

- заготовка древесины;
- заготовка и сбор недревесных лесных ресурсов;
- заготовка пищевых лесных ресурсов и сбор лекарственных растений;
- осуществление видов деятельности в сфере охотничьего хозяйства;
- ведение сельского хозяйства;
- осуществление научно-исследовательской деятельности, образовательной деятельности;
- осуществление рекреационной деятельности;
- выращивание лесных плодовых, ягодных, декоративных растений, лекарственных растений;
- выращивание посадочного материала лесных растений (саженцев, сеянцев);
- выполнение работ по геологическому изучению недр, разработка месторождений полезных ископаемых;
- строительство, реконструкция, эксплуатация линейных объектов;
- осуществление религиозной деятельности.

Сведения об обременениях проектируемого лесного участка

По данным государственного лесного реестра Тульского лесничества Беломутовского участкового лесничества квартал 225 выдел 1 не имеет обременений.

Сведения об ограничениях использования лесов

С учетом целевого назначения и правового режима лесов, установленного лесным законодательством Российской Федерации, лесохозяйственным регламентом Тульского лесничества предусмотрены следующие ограничения в использовании лесов.

Запрещается проведение сплошных рубок лесных насаждений, за исключением случаев, предусмотренных частью 4 ст. 17, 5.1 ст. 21 Лесного кодекса РФ.

Сплошные рубки осуществляются только в случае, если выборочные рубки не обеспечивают замену лесных насаждений, утрачивающих свои средообразующие, водоохранные, санитарно-гигиенические, оздоровительные и иные полезные функции, на лесные насаждения, обеспечивающие сохранение целевого назначения защитных лесов и выполняемых ими полезных функций.

В лесах этой категории ведутся выборочные рубки лесных насаждений очень слабой, слабой и умеренно-высокой интенсивности, за исключением санитарных рубок, интенсивность которых для вырубki погибших, поврежденных и малоценных насаждений может достигать очень высокой интенсивности, устанавливаемой Правилами заготовки древесины.

Уход за лесами осуществляется путем проведения рубок ухода и иных мероприятий, предусмотренных Правилами ухода за лесом.

В целях ухода сплошные рубки осуществляются только в случае, если выборочные рубки не обеспечивают замену лесных насаждений, утрачивающих свои средообразующие, водоохранные, санитарно-гигиенические, оздоровительные и иные полезные функции, на лесные насаждения, обеспечивающие сохранение целевого назначения защитных лесов и выполняемых ими полезных функций.

Сплошные рубки допускаются также в случаях установления правового режима зон с особыми условиями использования территорий, на которых расположены соответствующие леса.

Запрещается:

- размещение объектов капитального строительства, за исключением линейных объектов, гидротехнических сооружений и объектов, связанных с выполнением работ по геологическому изучению недр и разработкой месторождений углеводородного сырья;
- создание лесных плантаций;

- создание лесоперерабатывающей инфраструктуры.

Сведения о наличии зданий, сооружений, объектов, связанных с созданием лесной инфраструктуры на проектируемом лесном участке

Таблица 7

№ п/п	Участковое лесничество/урочище (при наличии)	Номер квартала	Номер выдела	Площадь объекта (га)	Наименование объекта
1	2	3	4	5	6
-	-	-	-	-	-

Сведения о наличии на проектируемом лесном участке особо защитных участков лесов, особо охраняемых природных территорий, зон с особыми условиями использования территорий

Согласно данным государственного лесного реестра на проектируемом лесном участке не выделены особо защитные участки лесов.

На других особо защитных участках лесов, предусмотренных лесоустроительной инструкцией (участки лесов вокруг сельских населенных пунктов и садовых товариществ) запрещается проведение сплошных рубок лесных насаждений, за исключением случаев, предусмотренных частью 4 ст. 17, ч. 5.1 ст. 21 Лесного кодекса РФ.

Проведение выборочных рубок допускается только в целях вырубки погибших и поврежденных лесных насаждений.

Уход за лесами осуществляется путем проведения рубок ухода и иных мероприятий, предусмотренных Правилами ухода за лесом.

Запрещается:

- интродукция видов (пород) деревьев, кустарников, лиан, других лесных растений, которые не произрастают в естественных условиях в данном лесном районе;
- ведение сельского хозяйства, за исключением сенокосения и пчеловодства;
- размещение объектов капитального строительства, за исключением линейных объектов и гидротехнических сооружений;
- создание лесных плантаций;
- создание лесоперерабатывающей инфраструктуры;
- заготовка пневого осмола.

Особо охраняемые природные территории (ООПТ) отсутствуют.

Проектирование вида использования лесов лесного участка

Согласно лесохозяйственному регламенту Тульского лесничества Беломутовское участковое лесничество квартал 225 выдел 1 относится к зоне планируемого освоения лесов для - строительства, реконструкции, эксплуатации линейных объектов.

Лист регистрации изменений

Регистрация изменений								
Изм.	Номера листов (страниц)				Всего листов (страниц) в док.	Номер док.	Подп.	Дата
	измененных	замененных	новых	аннулированных				